

OPEN DATA EMILIA-ROMAGNA

DI COSA PARLIAMO.

da dove veniamo.

il progetto.

dove andiamo.

Linea 1

Diritto di accesso alle reti tecnologiche
 contrasto al digital divide per il cittadino, la PA, le imprese e le scuole, realizzazione di reti di nuova generazione, servizi a cittadini, data center e cloud computing

Linea 2

Diritto di accesso alla conoscenza
 scuola digitale, open data, formazione, alfabetizzazione digitale, comunicazione e valutazione

Linea 3

Diritto di accesso ai servizi alla persona e alle imprese
 semplificazione e omogeneità dei servizi, identità digitale e nuovi servizi integrati, digitalizzazione dei processi, servizi sanità integrati

Linea 4

Diritto di accesso ai dati
 open data, anagrafi integrate e fruibili dalla PA, conoscere il territorio

Linea 5

Intelligenza diffusa nel territorio urbano
 città intelligenti, tecnologia per la sostenibilità ambientale e il risparmio energetico, tecnologie verdi, reti di sensori, infomobilità, mobile apps



CONDIVISIONE (e riuso) secondo regole chiare e certe

“Un dato è aperto se **chiunque** ha la **libertà di usare, riusare e ridistribuire** – soggetto, eventualmente, all'obbligo di citare la fonte o condividere allo stesso modo”




<http://opendefinition.org/>



mentalità open (data)



dati, dati, dati



ingaggio riutilizzatori



OLTRE LA TRASPARENZA.

facciamo i conti con

L'AMBIENTE

Gruppo di lavoro dell'Associazione "Coordinamento Ag 21 locali Italiane"

Associazione "Coordinamento Agende 21 locali Italiane"



Percorso di sperimentazione "Open data ambientali"

AMBIENTE OPEN RICOSTRUZIONE BETA

Segui, analizza e partecipa alle donazioni per la ricostruzione in Emilia Romagna

 Regione Emilia-Romagna

 SERVIZIO SANITARIO REGIONALE
EMILIA-ROMAGNA
Azienda Ospedaliero - Universitaria di Ferrara
Azienda Unità Sanitaria Locale di Ferrara



Open data a Ferrara

Primo laboratorio sul riuso dei dati aperti
di sanità e sociale in Emilia-Romagna

ER

Enti Controllati dalla Regione Emilia-Romagna

La visualizzazione mostra i dati 2013 degli Enti controllati dalla Regione Emilia-Romagna, disponibili nella sezione Amministrazione Trasparente. Clicca sui nodi per visualizzarne i dettagli.

 **Maggiori informazioni**

Legenda:

- Enti
- Spesa regionale
- Tipologia

Ricerca:



RDF Document Example

```
<?xml version="1.0"?>

<rdf:RDF
  xmlns:rdf="http://www.w3.org/1999/02/22-rdf-syntax-ns#"
  xmlns:si="http://www.w3schools.com/rdf/">

  <rdf:Description rdf:about="http://www.w3schools.com">
    <si:title>W3Schools</si:title>
    <si:author>Jan Egil Refsnes</si:author>
  </rdf:Description>

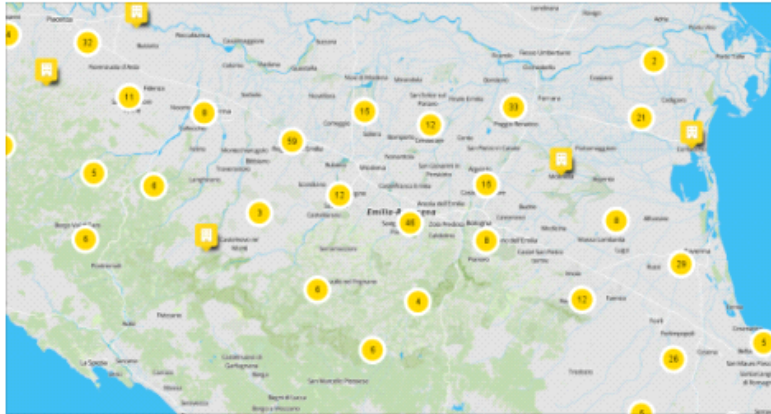
</rdf:RDF>
```




Matteo Fortini

13 novembre - Modificato

Come una tabella bruttina nascosta dietro un PDFwall sia diventata un cigno con la collaborazione a distanza di un manipolo di opendatari



Dell'amianto e dell'amore (per gli Open Data) | MatteoFortini

Dell'amianto e dell'amore (per gli Open Data) 2014/11/13 Civic Hacking, Open Dataamianto, civic hacking, datajournalism, open datamfortini o come un buon...

MATTEOFORTINI.IT

Mi piace · Commenta · Condividi

👍 Piace a Michele d'Alena e altri 8.

✔ Visualizzato da 80



Barbara Santi e qui trovate come vengono calcolati i punteggi e le classi di priorità di intervento: http://www.arpa.emr.it/.../Allegati_MAPPATURA_AMIANTO.pdf

13 novembre alle ore 14.29 · Mi piace · 👍 1



Michele d'Alena applausi dalla curva

13 novembre alle ore 15.06 · Mi piace · 👍 1

Ecco i 65 edifici pubblici e privati contenenti amianto in provincia di Reggio Emilia

La mappatura effettuata dall'Arpa dell'Emilia Romagna contiene però anche i siti parzialmente bonificati L'Ausl: tumori in aumento, è l'onda lunga - Guarda i dati completi di tutta la regione - Tutti gli articoli

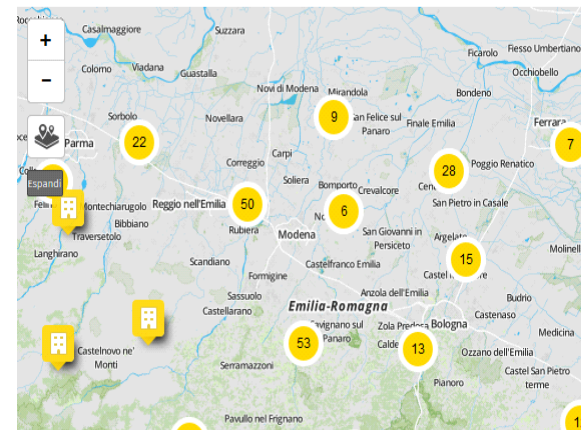
REGGIO EMILIA. La Regione Emilia Romagna, con Delibera di Giunta regionale n. 1302 del 5 luglio 2004, ha approvato il Progetto "Mappatura delle zone del territorio regionale interessate dalla presenza di amianto". Nel Progetto sono stati prescelti gli **edifici pubblici o privati aperti al pubblico** per tutelare la salute sia della popolazione professionalmente esposta, sia della popolazione generale, tendendo a eliminare totalmente l'esposizione a tale sostanza o, quanto meno, a ridurla ai livelli minimi possibili.

Open Data, la Regione Emilia-Romagna è inadempiente

I dati che vi proponiamo qui sotto sono una nostra elaborazione di un PDF sul sito di **Arpa Emilia Romagna**. Sono dati "chiusi", mentre per legge dovrebbero essere "aperti": open data, appunto. In forma tabellare, affinché siano realmente disponibili e riutilizzabili da chiunque.

Come navigare nella mappa interattiva

Questa mappa è stata realizzata da **Matteo Fortini** e **Andrea Nelson Mauro** tramite **Umap**. Innanzitutto, cliccate sotto la mappa alla voce "**Visualizza schermo intero**". In alto a sinistra, i segni + e - vi consentono di ingrandire o rimpicciolire la mappa. Cliccando in alto a destra su "**Visualizza dati**" vi si aprirà un menu a tendina con l'elenco dei **422 siti censiti** - in provincia di Reggio Emilia sono 65 - e il relativo numero di scheda. Se cliccate su uno qualunque dei pallini gialli, visualizzerete i singoli siti, con un livello di zoom sempre più definito. Il singolo sito è rappresentato con l'iconcina di un palazzo, i numeri dentro i pallini gialli indicano un insieme di siti: più zoomate cliccando, più la mappa diventa precisa.



Mappatura degli edifici pubblici o privati aperti al pubblico con presenza di Amianto (Aggiornamento al 15 Giugno 2014)

Dati derivati dalla lista pubblicata dall'Assessorato Politiche per la Salute della Regione Emilia-Romagna riguardante gli edifici pubblici o privati aperti al pubblico caratterizzati dalla presenza di amianto, aggiornata al 15 Giugno 2014.

NR: i marcatori sono stati volutamente inseriti



valore?

valore?



qualità

valore?



qualità

disponibilità

aggiornamento

«garanzie»

....



**open data
interno**



open data
interno

open data
interno

AgendaDigitale



[...] portare avanti una azione volta alla **standardizzazione e omogeneizzazione**, in particolare dei processi di aggiornamento e pubblicazione dei dati disponibili, con un sempre maggiore coinvolgimento e supporto degli enti locali [...] anche a garanzia di livelli di servizio omogenei, al fine di realizzare la “**banca regionale del dato**”: un sistema di regole e modalità [...] Particolare attenzione verrà posta all’ambito trasversale dei **big data** [...]”

SMART CITY.





Massimo Fustini

mfustini@regione.emilia-romagna.it

info@dati.emilia-romagna.it